




















N° Des Routes	ITINERAIRE				Kms parcourus	Kms à parcourir	Horaire 40 Km/h	Horaire 42 Km/h	
-- DEPARTEMENT DE L'EURE --									
C14	LE NEUBOURG			rue Dupont de l'Eure château d'eau	DEPART FICTIF DEPART REEL	3,70 0,00	11:53 12:00	11:53 12:00	
"	LE HAMEAU Commune de Villez sur le Neubourg					0,93	12:01	12:01	
"	Croisem.	C14/D24	A gauche	D24		1,10	12:02	12:02	
D24	LE NEUBOURG			rue de Nassandres rue de Brionne		2,66	12:04	12:04	
"	Giratoire		2e sortie	direction mairie rue Dupont de l'Eure		3,43	12:05	12:05	
"	Croisem.	rue Verdun	A droite	rue Carnot C510 direction Quilleboeuf		3,96	12:06	12:06	
C510	Giratoire	C510/D133	3e sortie	D133 direction Louviers		4,80	12:07	12:07	
D133	MARBEUF					7,77	12:12	12:11	
"	Giratoire	D133/D66	2e sortie	D133 direction Louviers		10,65	12:16	12:15	
"						13,80	12:21	12:20	
"	Croisem.	D133/D82	A droite	D82 direction Acquigny		14,63	12:22	12:21	
D82	VENON			rue des drapiers		14,64	12:22	12:21	
"	Croisem.	D82/D112	A droite	D112 direction Amfreville sur Iton		21,18	12:32	12:30	
D112	LA MARRE HERNIER					22,05	12:33	12:32	
"	AMFREVILLE SUR ITON					24,10	12:36	12:34	
"	Croisem.	D112/D112	A droite	D112 direction Amfreville sur Iton		24,43	12:37	12:35	
"	Croisem.	D112/D61	A gauche	D61 direction Acquigny		26,17	12:39	12:37	
D61	Croisem.	D61/D71	A droite	D71 direction Acquigny		27,67	12:42	12:40	
D71	Croisem.	D71/D155	A gauche	d71 direction Heudreville sur Eure		28,33	12:42	12:40	
"	HEUDREVILLE SUR EURE					28,85	12:43	12:41	
"	Croisem.	D71/D155e	A gauche	D155e direction Pacy sur Eure		30,61	12:46	12:44	
D155e	Croisem.	D155e/D830	Tout droit	C50 direction bois Ricard		30,80	12:46	12:44	
C50	Sommet de côte (1 km 700)				M . G .	32,53	154,92	12:49	12:46
"	BOTREMARE					34,55	12:52	12:49	
"	Croisem.	C50/D69	A gauche	D69 direction Ailly		34,67	12:52	12:50	
D69	AILLY			route de Gaillon		37,01	12:56	12:53	
"	Croisem.	D69/D75	A gauche	D69 direction Venables		37,42	12:56	12:53	
"	FONTAINE BELLANGER				SPRINT 	39,72	13:00	12:57	
"	Croisem.	D69/D6015				39,97	13:00	12:57	
"						40,20	13:00	12:57	
"	VENABLES					42,71	13:04	13:01	
D135	Giratoire	D69/D135	1re sortie	D135 direction Les Andelys		42,83	13:04	13:01	
"	Croisem.	D135/Rue du 9 et 10 juin				44,91	13:07	13:04	
"			A droite	D135		45,49	13:07	13:05	
"					SPRINT BONIF.	51,15	136,30	13:17	13:13
"	Giratoire	D135/D176	2e sortie	D135 direction les Andelys		51,52	13:17	13:14	
"	LES ANDELYS					52,80	13:19	13:15	
"	Giratoire	D135/D313	3e sortie	D313 direction Gournay		52,81	13:19	13:15	
D313				rue Philippe Auguste		53,28	13:20	13:16	
"				rue de la Gabelle					
"	Croisem.	D313/D316	A gauche	D316 avenue de la République	Par la gauche	53,68	13:21	13:17	
D316	Croisem.			avenue de la République		53,95	13:21	13:17	
"			A droite	av de la République/rue St Jacques			12:00		
"	Croisem.	rue St Jacques/rue Gabriel Michel		rue St Jacques		54,08	13:21	13:17	
"	Croisem.		Tout droit	rue St Jacques direction Val St Martin		54,33	13:21	13:18	
"	Croisem.	Rue St Jacques/D313							
"			A gauche	D313 direction Val St Martin	Par la gauche				
D313	VAL ST MARTIN			D313		55,77	13:24	13:20	
"	Croisem.	D313/D126	A droite	D126 direction Le Thuit		55,97	13:24	13:20	
D126	Sommet de côte (2 km)				M . G .	57,95	129,50	13:27	13:23
"	LE THUIT					58,19	13:27	13:23	
"	Croisem.	D126/D150	Tout droit	D150 direction Fretteville		58,30	13:27	13:23	
D150	FRETTEVILLE					60,91	13:31	13:27	
"	DAUBEUF PRES VATTEVILLE					62,89	13:34	13:30	
"	Croisem.	D150/D11	A droite	D11 direction Vatteville		63,22	13:35	13:30	
D11	VATTEVILLE					65,07	13:38	13:33	

N° Des Routes	ITINERAIRE				Kms parcourus	Kms à parcourir	Horaire 40 Km/h	Horaire 42 Km/h	
	Sommet de côte (1,8 km)				M . G .	65,07	122,38	13:38	13:33
"	Croisem. D11	Tout droit	D11		65,36	122,09	13:38	13:33	
"	Croisem. D11	A droite	D11 directin Heuqueville		65,49	121,96	13:38	13:34	
"	Croisem. D11	Tout droit	D11 direction Ecouis		65,76	121,69	13:39	13:34	
"	HOUVILLE EN VEXIN				70,65	116,80	13:46	13:41	
"	Giratoire D11/D20	2e sortie	D11 directon Bacqueville		70,91	116,54	13:46	13:41	
"	Croisem. D11/D20	Tout droit	D20 direction Ecouis		71,55	115,90	13:47	13:42	
D20	MARCOUVILLE				72,29	115,16	13:48	13:43	
"	Croisem. D20/D1	Tout droit	D20 direction Ecouis		74,35	113,10	13:52	13:46	
D20	ECOUIS				76,58	110,87	13:55	13:49	
	Croisem. D20/D6014	A droite	D6014 direction Gisors		77,00	110,45	13:56	13:50	
D6014	Croisem. D6014/D2	A gauche	D2 direction Lyons la forêt		77,06	110,39	13:56	13:50	
D2	Giratoire D2/D12	2e sortie	D2 direction Lyons la forêt		82,05	105,40	14:03	13:57	
"	Sommet de côte (1,4 km)				M . G .	83,63	103,82	14:05	13:59
"	ZONE DE RAVITAILLEMENT				84,25	103,20	14:06	14:00	
"	LYONS LA FORET				RELAIS ETAPE	88,55	98,90	14:13	14:07
"	Croisem. D2	A droite			88,81	98,64	14:13	14:07	
"	POINT CHAUD				89,35	98,10	14:14	14:08	
"	Croisem. D6/D14	A gauche	D14 direction Beauficel en Lyons		89,35	98,10	14:14	14:08	
D14	Croisem. D14/D15	A droite	D15 direction Morgny		90,85	96,60	14:16	14:10	
D15	MORGNY				96,75	90,70	14:25	14:18	
"	Croisem. D316/D15/D1	A gauche	D316 direction Gournay		97,79	89,66	14:27	14:20	
D316	Croisem. D316/D13	Tout droit	D316 direction Gournay		97,95	89,50	14:27	14:20	
"	BEZU LA FORET				101,95	85,50	14:33	14:26	
"	-- DEPARTEMENT DE SEINE MARITIME --				102,75	84,70	14:34	14:27	
D916	Croisem. D62/D916				106,65	80,80	14:40	14:32	
"	Croisem. D916/D1	Tout droit	D916		107,31	80,14	14:41	14:33	
"	GOURNAY EN BRAY				112,65	74,80	14:49	14:41	
"	Croisem. D916/	A gauche	Rue du Chat		112,70	74,75	14:49	14:41	
"	Croisem. Rue du chat	A gauche	direction Avesnes		112,89	74,56	14:49	14:41	
C14	Croisem. C1/D221	Tout droit	D221 direction Avesnes		114,18	73,27	14:51	14:43	
D221	AVESNES EN BRAY					115,43	72,02	14:53	14:45
"	POINT CHAUD				116,45	71,00	14:55	14:46	
"	Croisem. D221/N31	Tout droit	D221, direction Elbeuf en Bray		117,15	70,30	14:56	14:47	
"	Croisem. D221/D284	Tout droit	D221 direction Gournay		118,87	68,58	14:58	14:50	
"	Croisem. D221/D21	A gauche	D21 rue de l'Orangerie		119,20	68,25	14:59	14:50	
D21	Croisem. D21/D145	A gauche	D145 direction Argeuil		123,21	64,24	15:05	14:56	
D145	BREMONTIER MERVAL-BELLOZANNE				123,45	64,00	15:05	14:56	
"	Croisem. D145/D84	Tout droit	D145 direction Argeuil		123,55	63,90	15:05	14:57	
"	BREMONTIER MERVAL-MERVAL				125,25	62,20	15:08	14:59	
"	Croisem. D145/D921		D145 direction Argeuil		131,45	56,00	15:17	15:08	
D.921	ARGEUIL					131,75	55,70	15:18	15:08
"	Croisem. D921/D1	A gauche	D1 direction Rouvray		134,20	53,25	15:21	15:12	
D.1	Croisem. D1/D61	Tout droit	D1 direction Mauquenchy	ENTREE CIRCUIT	135,95	51,50	15:24	15:14	
D1	Croisem. D1/D13	A droite	D13 direction Mauquenchy		137,25	50,20	15:26	15:16	
D13	Croisem. D13/D1	A droite	D13 direction Forges les Eaux		137,35	50,10	15:26	15:16	
"	FORGES LES EAUX				141,45	46,00	15:32	15:22	
"	Croisem. D13/D915f	A droite	D919 Avenue des sources		141,95	45,50	15:33	15:23	
D919	Croisem. D919/D921	A droite	D921 rue des Doc.Cisseville		143,42	44,03	15:35	15:25	
D921			avenue du Onze Novembre						
"	1er PASSAGE SUR LA LIGNE				SPRINT BONIF.	144,25	43,20	15:36	15:26
"	CIRCUIT DE 14 KMS 40 A EFFECTUER 3 FOIS								
"	Croisem. D921/D61	A droite	D61 direction La Ferté St Samson		146,65	40,80	15:40	15:30	
"	Croisem. D61/D21				148,23	39,22	15:42	15:32	
D61	LA FERTE ST SAMSON				148,34	39,11	15:43	15:32	
"	Croisem. D61/D1	A droite	D1 Mauquenchy		150,36	37,09	15:46	15:35	
D1	Croisem. D1/D13	A droite	D13		151,65	35,80	15:47	15:37	
D13	Croisem. D13/D1	Tout droit	D13		151,75	35,70	15:48	15:37	
"	FORGES LES EAUX				155,85	31,60	15:54	15:43	
"	Croisem. D13/D915f	A droite	D919 Avenue des sources		156,35	31,10	15:55	15:43	

N° Des Routes	ITINERAIRE				Kms parcourus	Kms à parcourir	Horaire 40 Km/h	Horaire 42 Km/h
D919 D921	Croisem. D919/D921	A droite	D921 rue des Doc.Cisseville avenue du Onze Novembre		157,82	29,63	15:57	15:45
"	2e PASSAGE SUR LA LIGNE				158,65	28,80	15:58	15:47
"	Croisem. D921/D61	A droite	D61 direction La Ferté St Samson		161,05	26,40	16:02	15:50
"	Croisem. D61/D21				162,63	24,82	16:04	15:52
D61	LA FERTE ST SAMSON				162,74	24,71	16:04	15:52
"	Croisem. D61/D1	A droite	D1 Mauquenchy		164,76	22,69	16:07	15:55
D1	Croisem. D1/D13	A droite	D13		166,05	21,40	16:09	15:57
D13	Croisem. D13/D1	Tout droit	D13		166,15	21,30	16:09	15:57
"	FORGES LES EAUX				170,25	17,20	16:15	16:03
"	Croisem. D13/D915f	A droite	D919 Avenue des sources		170,25	17,20	16:15	16:03
D919 D921	Croisem. D919/D921	A droite	D921 rue des Doc.Cisseville avenue du Onze Novembre		172,22	15,23	16:18	16:06
"	3e PASSAGE SUR LA LIGNE				173,05	14,40	16:20	16:07
"	Croisem. D921/D61	A droite	D61 direction La Ferté St Samson		175,05	12,40	16:23	16:10
"	Croisem. D61/D21				176,63	10,82	16:25	16:12
D61	LA FERTE ST SAMSON				176,64	10,81	16:25	16:12
"	Croisem. D61/D1	A droite	D1 Mauquenchy		179,16	8,29	16:29	16:16
D1	Croisem. D1/D13	A droite	D13		180,45	7,00	16:31	16:18
D13	Croisem. D13/D1	Tout droit	D13		180,55	6,90	16:31	16:18
"	FORGES LES EAUX				184,65	2,80	16:37	16:24
"	Croisem. D13/D915f	A droite	D919 Avenue des sources		185,15	2,30	16:38	16:25
D919 D921	Croisem. D919/D921	A droite	D921 rue des Doc.Cisseville avenue du Onze Novembre		186,62	0,83	16:40	16:27
"	4e PASSAGE SUR LA LIGNE				187,45	0,00	16:41	16:28
				ARRIVEE				

